



**Wyrys z Miejscowego Planu Zagospodarowania Przestrzennego zatwierdzonego uchwałą XLIV/237/06 z dnia 2006-10-19**

Załącznik do sprawy IK.6727.3.2017, data wydania 2017-02-28  
skala 1 : 2000



Dotyczy działki numer 235/2 z obrębóu Zadzim-Kazimierzew

# Legenda










dla planu zatwierdzonego Uchwałą Nr XLIV/237/06 z 2006-10-19r.

## Ustalenia planu

	Granica planu		Tereny urządzeń odprowadzania ścieków		Drogi dojazdowe
	Teren dróg lokalnych		Drogi wewnętrzne		Drogi zbiorcze
	Tereny obsługi komunikacji kołowej		Teren zabudowy mieszkaniowej - jednorodzinnej		Teren zabudowy mieszkaniowej i usługowej
	Tereny zabudowy mieszkaniowej i usługowej w zieleni parkowej		Teren zabudowy mieszkaniowej - wielorodzinnej		Tereny zabudowy produkcyjnej, składów magazynów lub zabudowy usługowej
	Tereny produkcyjnej, składów magazynów lub zabudowy usługowej		Tereny rolne		Tereny zabudowy zagrodowej oraz zabudowa mieszkaniowa jednorodzinna
	Tereny zabudowy zagrodowej oraz zabudowa mieszkaniowa jednorodzinna		Tereny rolnicze z dominacją upraw osadniczych		Tereny rolnicze z dominacją użytków zielonych
	Tereny zabudowy usługowej		Tereny urządzeń zaopatrzenia w wodę		Tereny wód powierzchniowych
	Tereny zieleni nieurządzonej		Tereny zieleni parkowej		Nieprzekraczalna linia zabudowy
	Obowiązująca linia zabudowy				

## Oznaczenia informacyjne

	budynki przewidziane do likwidacji		granica strefy ścisłej ochrony konserwatorskiej
	obszar zagrożenia promieniowaniem niejonizującym od linii 15kV		granica terenów zmeliorowanych przewidzianych do zachowania z możliwością przebudowy

-  strefa ochrony bezpośredniej ujęć wód podziemnych
-  zespół przyrodniczo-krajobrazowy
-  istniejące napowietrzne linie energetyczne 15kV
-  przebieg projektowanych ścieżek rowerowych
-  drzewa stanowiące pomniki przyrody
-  obiekty wpisane do rejestru zabytków
-  obiekty włączone do ewidencji konserwatorskiej
-  rejony występowania zarejestrowanych stanowisk archeologicznych
-  obiekty proponowane do włączenia do ewidencji konserwatorskiej